Gemeinde St. Stefan im Gailtal

9623 St. Stefan/Gail

Tel. 04283/2120, Fax 04283/2120-24

E-Mail: st.stefan-gailtal@ktn.gde.at

Zahl: 811/0/2011

Betrifft: Einzugsbereich der Kanalisationsanlage (Kanalisationsbereich) – Verordnung

V E R O R D N U N G

des Gemeinderates der Gemeinde St. Stefan im Gailtal vom 28. November 2011, Zahl: 811/0/2011, mit der der **Einzugsbereich der Kanalisationsanlage (Kanalisationsbereich)** festgelegt wird.

Gemäß § 2 des Kärntner Gemeindekanalisationsgesetzes, LGBl. Nr. 62/1999, zuletzt geändert mit LGBl. Nr. 42/2010, wird verordnet:

§ 1
Einzugsbereich

Nachstehende geschlossene Siedlungen (Ortschaften), welche in den Anlagen ausgewiesen sind, werden als **Einzugsbereich der Kanalisationsanlage St Stefan im Gailtal** festgelegt:

a) in den Anlagen „1“ und „2“ (Planzeichnung im Maßstab 1:5000, Lageplan Dipl.-Ing. Welf Zimmermann vom 17.07.2001, Pläne Nr. ABUG-GL-00-005a und ABUG-GL-00-006a) die gelb umrandeten Flächen in den Ortschaften Bach, Bichlhof, Bodenhof, Dragantschach, Edling, Hadersdorf, Karnitzen, Köstendorf, Latschach, Matschiedl, Pölland, Pörtschach, St. Paul an der Gail, St. Stefan an der Gail, Schinzengraben, Schmölzing, Sussawitsch, Tratten und Vorderberg,

b) die in der Anlage „3“ angeführten und planlich als rot umrandete Flächen dargestellten Grundstücke in den unter a) angeführten Ortschaften,

§ 2
Inkrafttreten

a) Diese Verordnung tritt nach Ablauf des Tages des **Anschlages an der Amtstafel** des Gemeindeamtes St. Stefan im Gailtal **in Kraft**.

b) Gleichzeitig tritt die Verordnung des Gemeinderates der Gemeinde St. Stefan im Gailtal vom 30.03.1998, Zahl: 811/1/98, in der geltenden Fassung, außer Kraft.

Für den Gemeinderat
Der Bürgermeister:

Hans Ferlitsch

Anlagen 1) und 2): Plandarstellungen mit Abgrenzung des Versorgungsgebietes für die Einzugsbereiche in den in § 1 lit. a) angeführten Ortschaften,

Anlage 3): Aufstellung und planliche Darstellung der Grundstücke die weiters in den Einzugsbereich fallen.

In die Anlagen 1 bis 3 kann im Gemeindeamt während der Amtsstunden Einsicht genommen werden.

angeschlagen am: 28.12.2011
abgenommen am: 16.01.2012

Gemeinde St. Stefan im Gailtal

ANLAGE 1

ABWASSERBESEITIGUNGSANLAGE

Anmerkung:
Der ausführliche Plan zur Anlage 1 kann im Gemeindeamt St. Stefan eingesehen werden.
*Eine aktuelle Darstellung des Versorgungsgebietes ist in **KAGIS Maps** einsehbar.*
Bitte aktivieren Sie hierzu am linken Rand im Reiter "Wasserbuch" das Feld "Versorgungsanlage".

DIPL.-ING. WELF ZIMMERMANN Zivilingenieur für Bauwesen NÖTSCH

17.07.2001

Nr.	DATUM	GEZ.	Art der Änderung
b			
a	16.07.2001	GT	Änderung gemäß Gemeinderatsbeschluß vom 13.07.2001

DIPL.-ING. WELF ZIMMERMANN
STAATLICH BEFUGTER UND BEEIDETER ZIVILINGENIEUR FÜR BAUWESEN
9611 NÖTSCH 120 Tel. 04256/2151 Fax Dw 21

DATUM	8. Oktober 1996	GZ: 9617	PLAN NR.: ABUG-GL-00-005a
GEZEICHNET	Tschoferig		
GEPRÜFT			
BAUWERK	ST. STEFAN		
PLANINHALT	GELBE LINIE		
PLANGRÖSSE: (m2) 1,33	MASZSTAB: 1 : 5000	PARIE: C	

Gemeinde St. Stefan im Gailtal

ANLAGE 2

ABWASSERBESEITIGUNGSANLAGE

Anmerkung:
Der ausführliche Plan zur Anlage 2 kann im Gemeindeamt St. Stefan eingesehen werden.
*Eine aktuelle Darstellung des Versorgungsgebietes ist in **KAGIS Maps** einsehbar.*
Bitte aktivieren Sie hierzu am linken Rand im Reiter "Wasserbuch" das Feld "Versorgungsanlage".

DIPL.-ING. WELF ZIMMERMANN Zivilingenieur für Bauwesen NÖTSCH

17.07.2001

Nr.	DATUM	GEZ.	Art der Änderung
b			
a	16.07.2001	GT	Änderung gemäß Gemeinderatsbeschluß vom 13.07.2001

DIPL.-ING. WELF ZIMMERMANN
STAATLICH BEFUGTER UND BEEIDETER ZIVILINGENIEUR FÜR BAUWESEN
9611 NÖTSCH 120 Tel. 04256/2151 Fax Dw 21

DATUM	8.Oktober 1996	GZ: 9617	PLAN NR.: ABUG-GL-00-006a
GEZEICHNET	Tschofenig		
GEPRÜFT			
BAUWERK	VORDERBERG		
PLANINHALT	GELBE LINIE		
PLANGRÖSSE: (m2) 0,81	MASZSTAB: 1 : 5000	PARIE: C	

Gemeinde St. Stefan im Gailtal

9623 St. Stefan/Gail

ABWASSERBESEITIGUNG

Tel. 04283/2120, Fax 04283/2120-24

E-Mail: st.stefan-gailtal@ktn.gde.at

ANLAGE 3

ÄNDERUNG ABWASSERENTSORGUNGSBEREICH

lfd. Nr.	KG	Nr.	Grundstücke	Anmerkung
1	Köstendorf	75006	15,16,17,18	Bauland unbebaut
2	Köstendorf	75006	526, 527	Bauland bebaut
3	Köstendorf	75006	46/3	Bauland bebaut
4	Köstendorf	75006	43/1, 43/2	Bauland unbebaut
5	Köstendorf	75006	36/2, 36/5	Bauland bebaut
6	Köstendorf	75006	36/6	Bauland bebaut
7	Köstendorf	75006	79/2	Bauland bebaut
8	Köstendorf	75006	35/23	Bauland bebaut
9	St. Stefan	75016	1405/2, 1405/3	Bauland unbebaut
10	St. Stefan	75016	1419/2, 1419/3	Bauland unbebaut
11	St. Stefan	75016	1420 (tw.)	Bauland bebaut
12	St. Stefan	75016	1329/1, 1329/2	Bauland unbebaut
13	St. Stefan	75016	1317/1	Bauland bebaut
14	St. Stefan	75016	1258, 1262	Bauland unbebaut
15	St. Stefan	75016	1125/1	Bauland unbebaut
16	St. Stefan	75016	1037, 1039/1	Bauland Gewerbe bebaut
			1039/2, 1039/3	
17	St. Stefan	75016	945/1 (tw.), 945/3	Bauland AWZ bebaut
18	St. Stefan	75016	715	Bauland unbebaut
19	St. Stefan	75016	710 (tw.)	Bauland bebaut
20	St. Stefan	75016	701/1 (tw.)	Bauland bebaut
21	St. Stefan	75016	643 (neu 645, tw.)	Bauland unbebaut
22	St. Stefan	75016	659/6	Bauland unbebaut
23	Matschiedl	75008	514/3 (tw.), 515/2	Bauland bebaut
24	Matschiedl	75008	496/6 (tw.)	Bauland bebaut
25	Matschiedl	75008	488/4	Bauland bebaut
26	Matschiedl	75008	401/1 (tw.), 401/4	Bauland bebaut
27	Matschiedl	75008	444/1 (tw.), 445/4 (tw.),	Bauland unbebaut
			346/3 (tw.)	
28	Hadersdorf	75004	324/1	Bauland bebaut
29	Hadersdorf	75004	30 (tw.), 32 (tw.)	Bauland unbebaut
30	Hadersdorf	75004	173	Bauland bebaut
31	Hadersdorf	75004	.74 (tw.), 177/5 (tw.), 498/1 (tw.)	Bauland bebaut
			495 (tw.)	
32	Hadersdorf	75004	536 (tw.)	Bauland bebaut
tw.	..teilweise			

Gemeinde St. Stefan im Gailtal

9623 St. Stefan/Gail

ABWASSERBESEITIGUNG

Tel. 04283/2120, Fax 04283/2120-24

E-Mail: st.stefan-gailtal@ktn.gde.at

ANLAGE 3

ÄNDERUNG ABWASSERENTSORGUNGSBEREICH

lfd. Nr.	KG	Nr.	Grundstücke	Anmerkung
33	St. Paul	750015	541, 542, 543,	Bauland bebaut
			544, .87, 690/3	
34	St. Paul	75015	274/2, 274/1(tw.)	Bauland bebaut
			273(tw.) , .68 (tw.), 269, (tw.)	
			275/3	
35	Vorderberg	75019	1042/34	Bauland bebaut
36	Vorderberg	75019	1042/33	Bauland bebaut
			1042/28 (tw.)	Bauland bebaut
37	Vorderberg	75019	1042/32	Bauland unbebaut
38	Vorderberg	75019	940	Grünland Hofstelle bebaut
39	Vorderberg	75019	722, 725 (tw.), 726	Bauland unbebaut
			727 (tw.), 730 (tw.)	Bauland unbebaut
			736, 1406/2 (tw.)	Bauland unbebaut
			739/2	Bauland bebaut
40	Vorderberg	75019	366/3	Bauland unbebaut
			374 (tw.)	Bauland bebaut
41	Vorderberg	75019	339/3	Bauland bebaut
42	Vorderberg	75019	586/1, 586/2 (tw.)	Bauland bebaut
42	Vorderberg	75019	299/2 (tw.), .11/1	Bauland bebaut
			298/1 (tw.), 299/2 (tw.)	

tw. …. teilweise

Gemeinde St. Stefan - Abwasserentsorgungsbereich

ANLAGE 3

KG KÖSTENDORF (75006)

0 M 1:2.000 100 m

Siberix Report Writer Evaluation Version.
Visit www.siberix.com for more information.

Abwasserentsorgung
ANLAGE 3

Kärnten ATLAS
(c) Land Kärnten

BEREICH KG KÖSTENDORF (75006)

Maßstab: **1:2500**

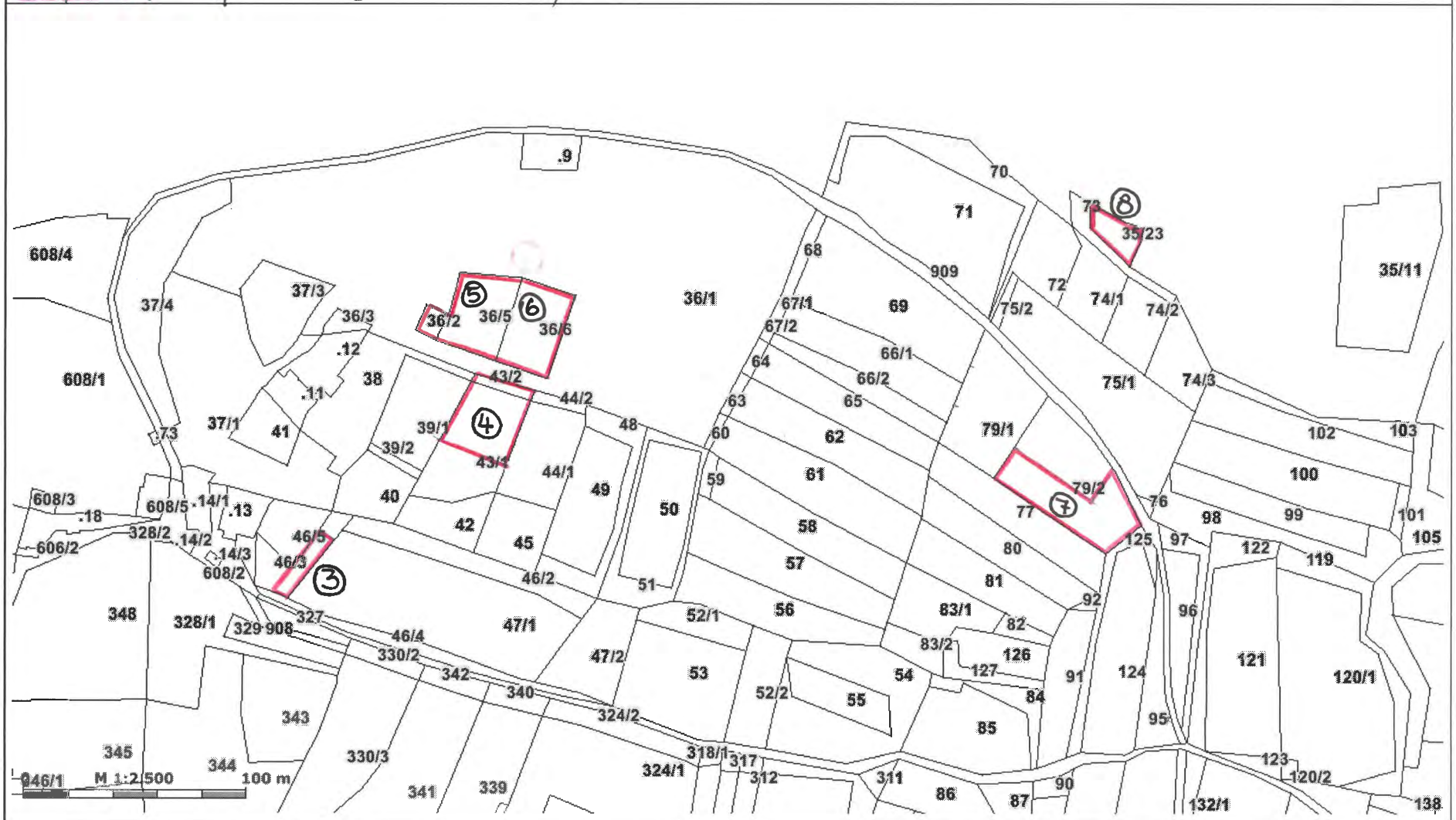

KAGIS Standard Ausgabe: Es wird keine Gewähr für die Richtigkeit und Vollständigkeit der angebotenen Informationen übernommen.

Amt der Kärntner Landesregierung
web: http://www.kagis.ktn.gv.at
email: kagis@ktn.gv.at

Siberix Report Writer Evaluation Version.
Visit www.siberix.com for more information.

Abwasserentsorgung
ANLAGE 3

Kärnten ATLAS
(c) Land Kärnten

BEREICH KG ST. STEFAN (75016)

Maßstab: 1:2500

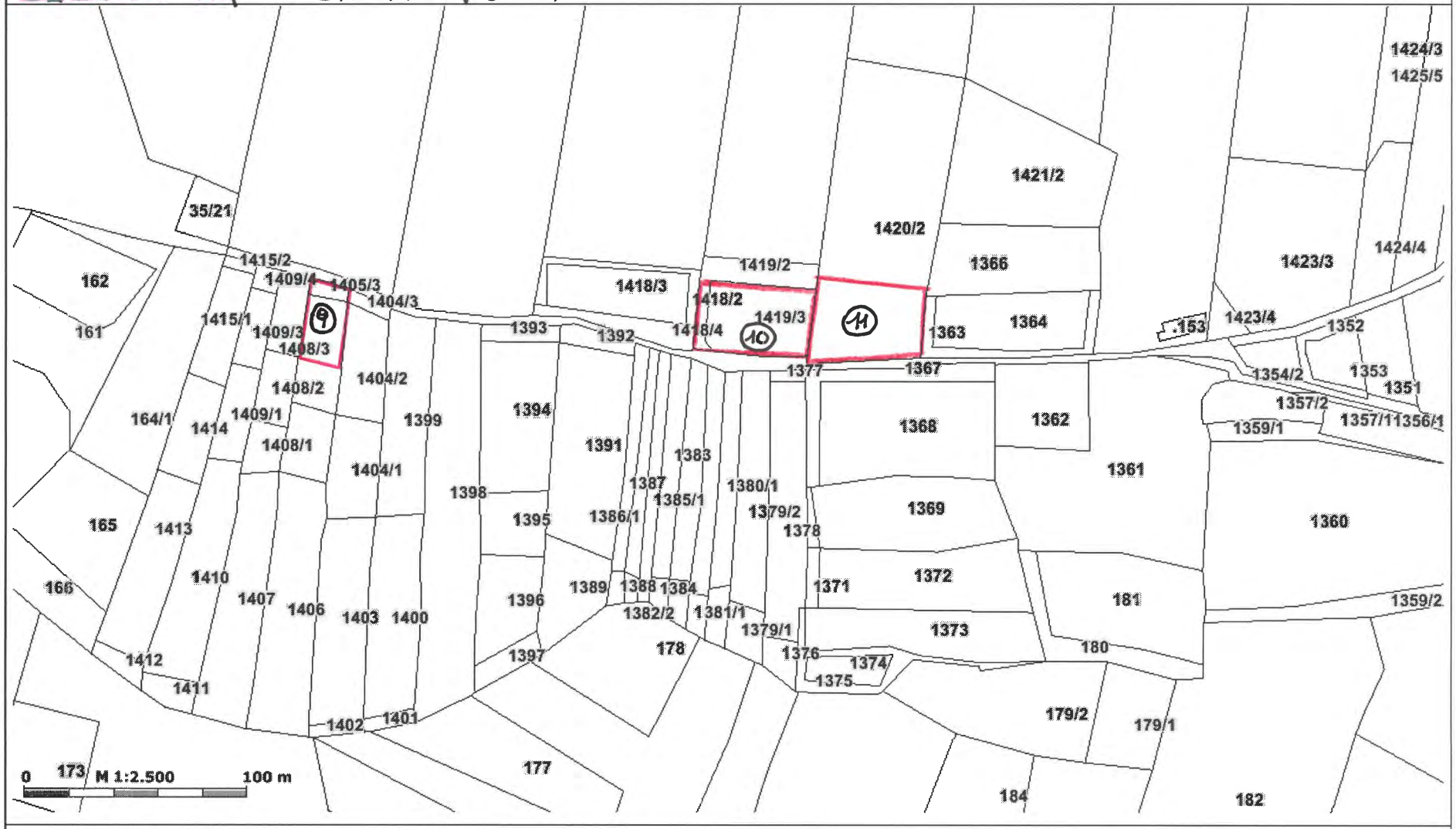

KAGIS Standard Ausgabe: Es wird keine Gewähr für die Richtigkeit und Vollständigkeit der angebotenen Informationen übernommen.

Amt der Kärntner Landesregierung
web: http://www.kagis.ktn.gv.at
email: kagis@ktn.gv.at

Siberix Report Writer Evaluation Version.
Visit www.siberix.com for more information.

Abwasserentsorgung
ANLAGE 3

Kärnten ATLAS
(c) Land Kärnten

BEREICH KG ST. STEFAN (75016)

Maßstab: 1:2500

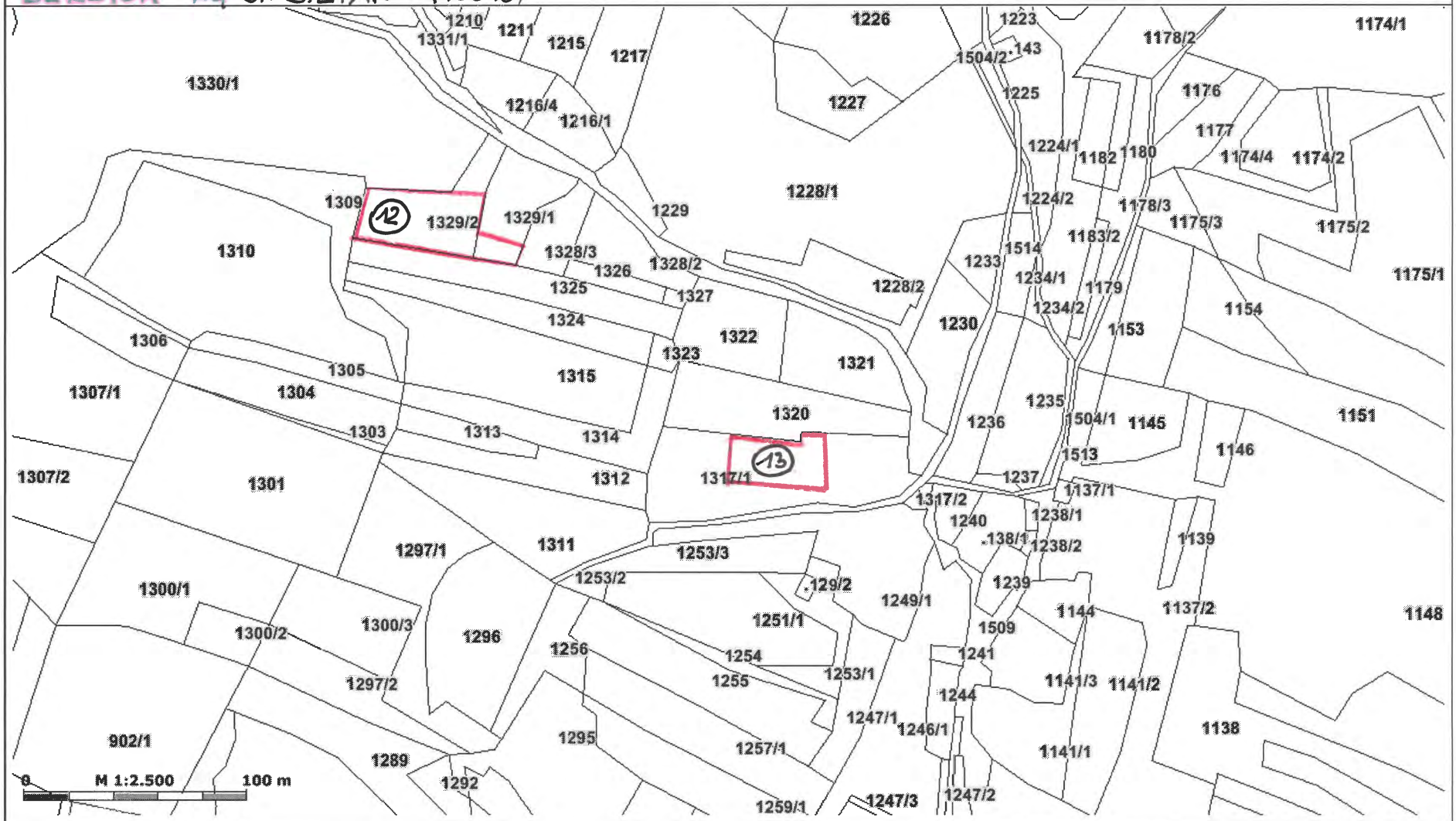

KAGIS Standard Ausgabe: Es wird keine Gewähr für die Richtigkeit und Vollständigkeit der angebotenen Informationen übernommen.

Amt der Kärntner Landesregierung
web: http://www.kagis.ktn.gv.at
email: kagis@ktn.gv.at

Siberix Report Writer Evaluation Version.
Visit www.siberix.com for more information.

Abwasserentsorgungsbereich

ANLAGE 3

Kärnten ATLAS
(c) Land Kärnten

BEREICH KG ST. STEFAN (75016)

Maßstab: **1:2500**

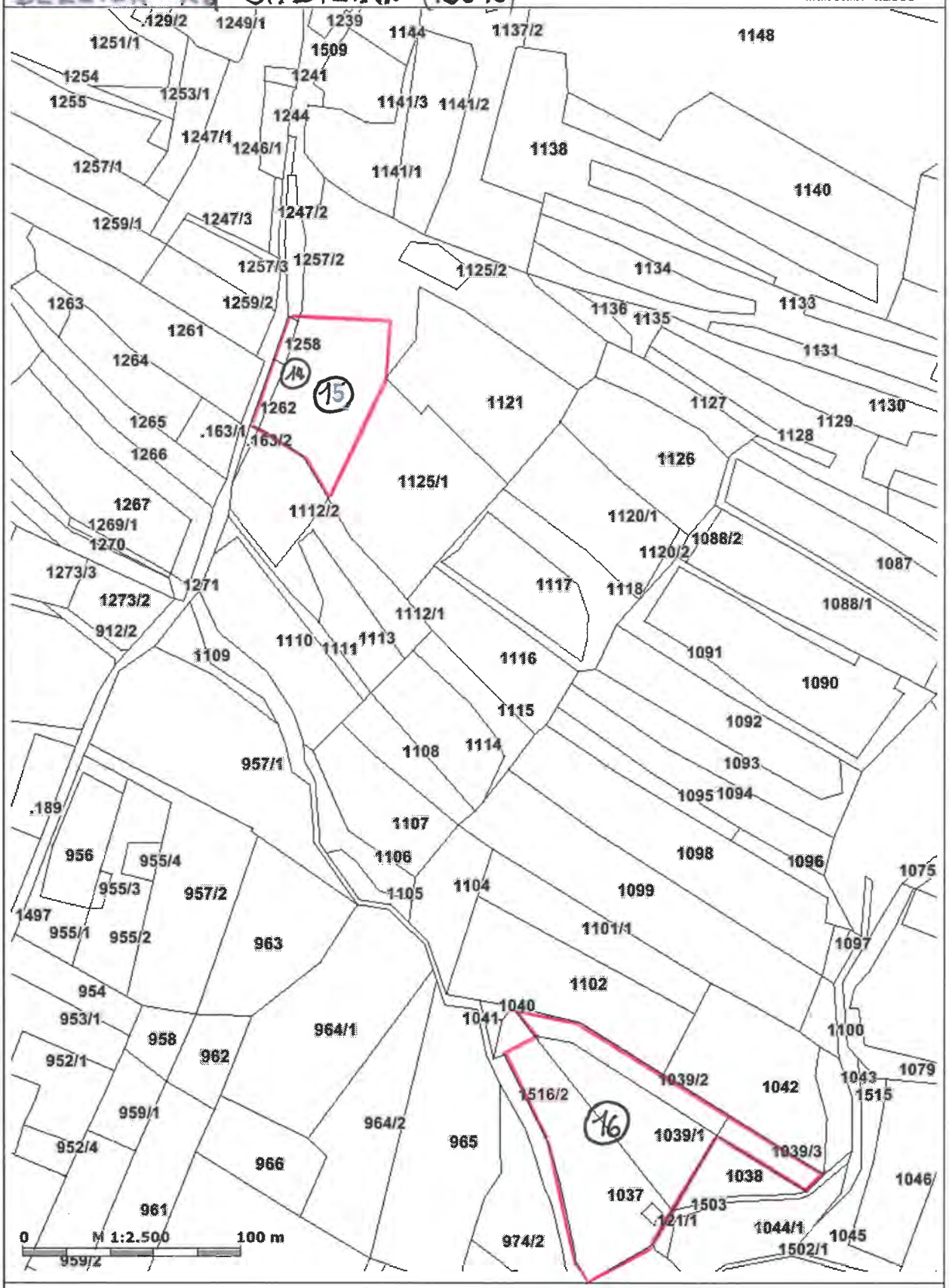

KAGIS Standard Ausgabe: Es wird keine Gewähr für die Richtigkeit und Vollständigkeit der angebotenen Informationen übernommen.

Amt der Kärntner Landesregierung
web: http://www.kagis.ktn.gv.at
email: kagis@ktn.gv.at

Siberix Report Writer Evaluation Version.
Visit www.siberix.com for more information.

Abwasserentsorgung
ANLAGE 3

Kärnten ATLAS
(c) Land Kärnten

BEREICH KG ST. STEFAN (75016)

Maßstab: 1:2500

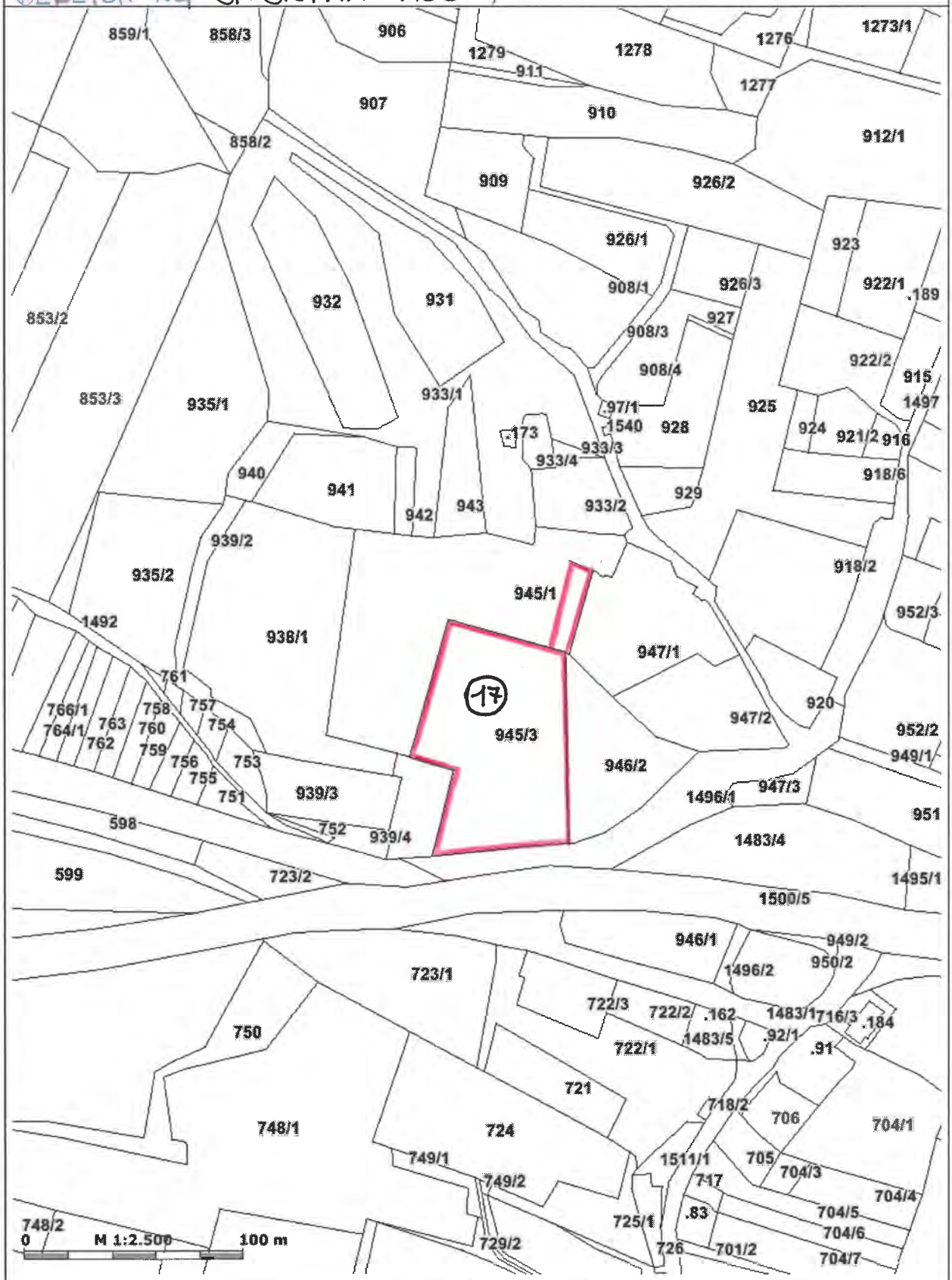

KAGIS Standard Ausgabe: Es wird keine Gewähr für die Richtigkeit und Vollständigkeit der angebotenen Informationen übernommen.

Amt der Kärntner Landesregierung
web: http://www.kagis.ktn.gv.at
email: kagis@ktn.gv.at

Siberix Report Writer Evaluation Version.
Visit www.siberix.com for more information.

Abwasserentsorgungsbereich
ANLAGE 3

Kärnten ATLAS
(c) Land Kärnten

BEREICH KG ST. STEFAN (75016)

Maßstab: 1:2500

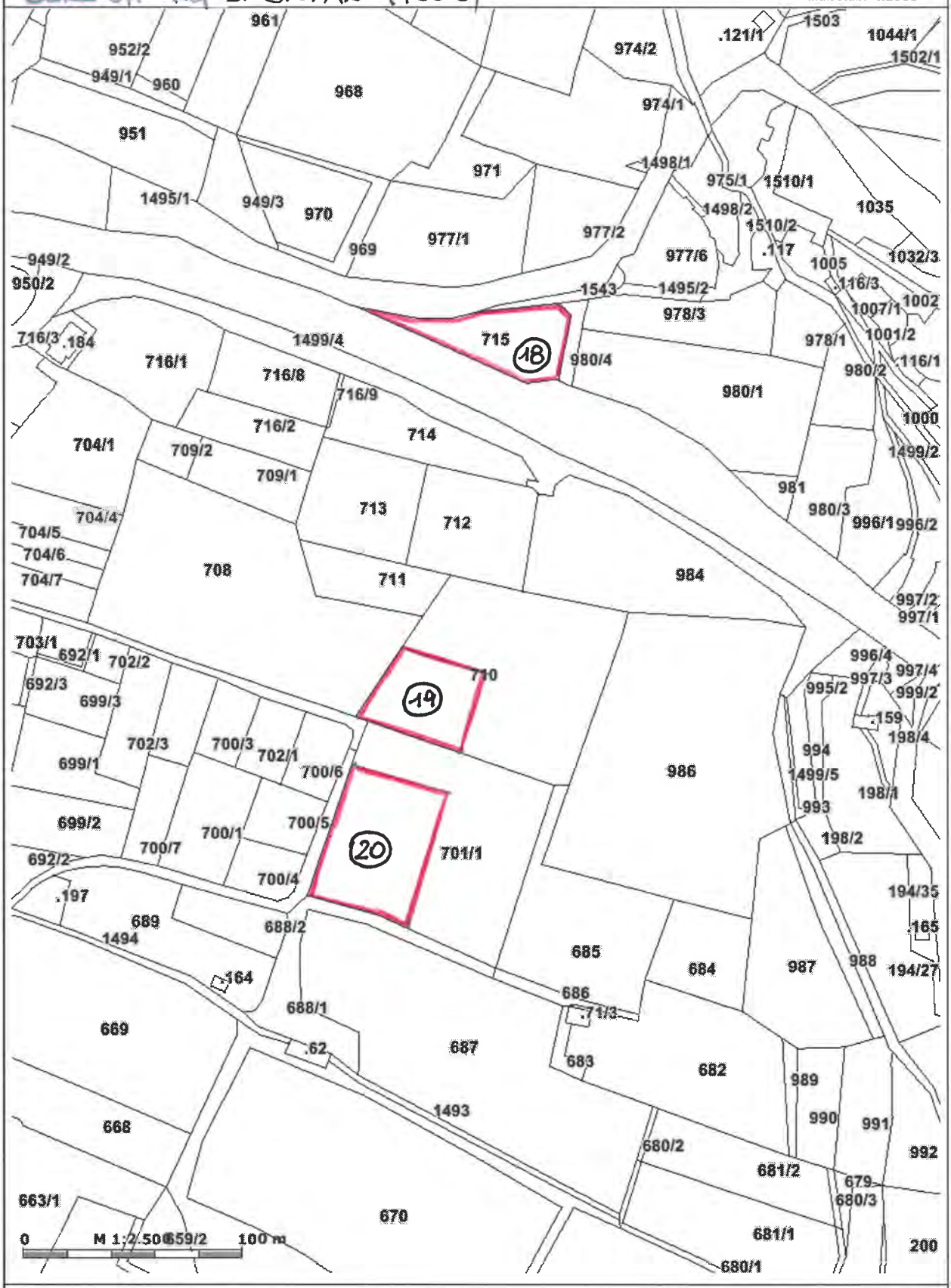

KAGIS Standard Ausgabe: Es wird keine Gewähr für die Richtigkeit und Vollständigkeit der angebotenen Informationen übernommen.

Amt der Kärntner Landesregierung
web: http://www.kagis.ktn.gv.at
email: kagis@ktn.gv.at

Siberix Report Writer Evaluation Version.
Visit www.siberix.com for more information.

Abwasserentsorgungsbereich

ANLAGE 3

Kärnten ATLAS
(c) Land Kärnten

BEREICH KG ST. STEFAN (75016)

Maßstab: 1:2500

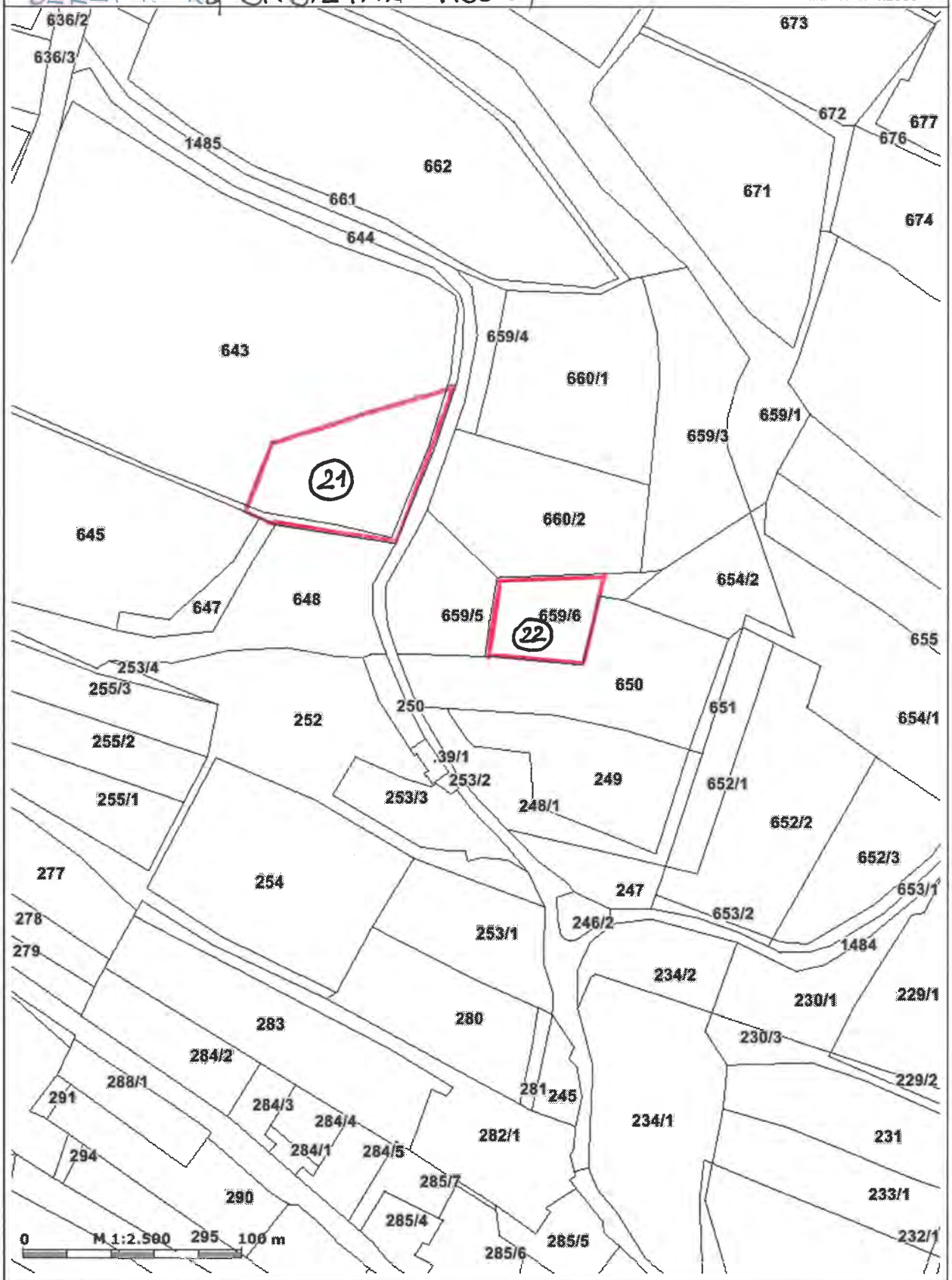

KAGIS Standard Ausgabe: Es wird keine Gewähr für die Richtigkeit und Vollständigkeit der angebotenen Informationen übernommen.

Amt der Kärntner Landesregierung
web: http://www.kagis.ktn.gv.at
email: kagis@ktn.gv.at

Gemeinde St. Stefan - Abwasserentsorgung

ANLAGE 3

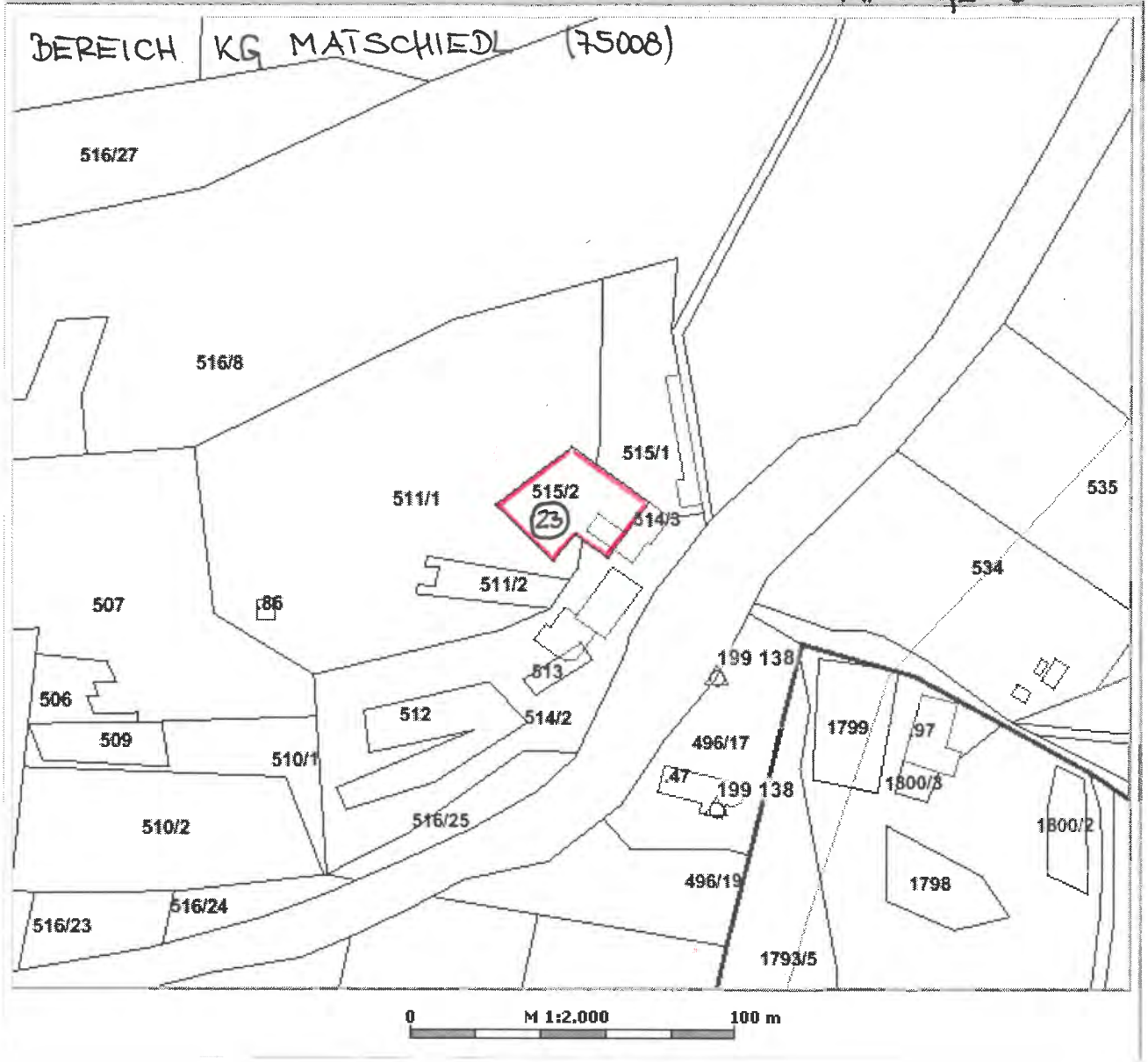

Siberix Report Writer Evaluation Version.
Visit www.siberix.com for more information.

Abwasserentsorgungsbereich
ANLAGE 3

Kärnten ATLAS
(c) Land Kärnten

BEREICH KG MATSCHIEDL (75008)

Maßstab: 1:2500

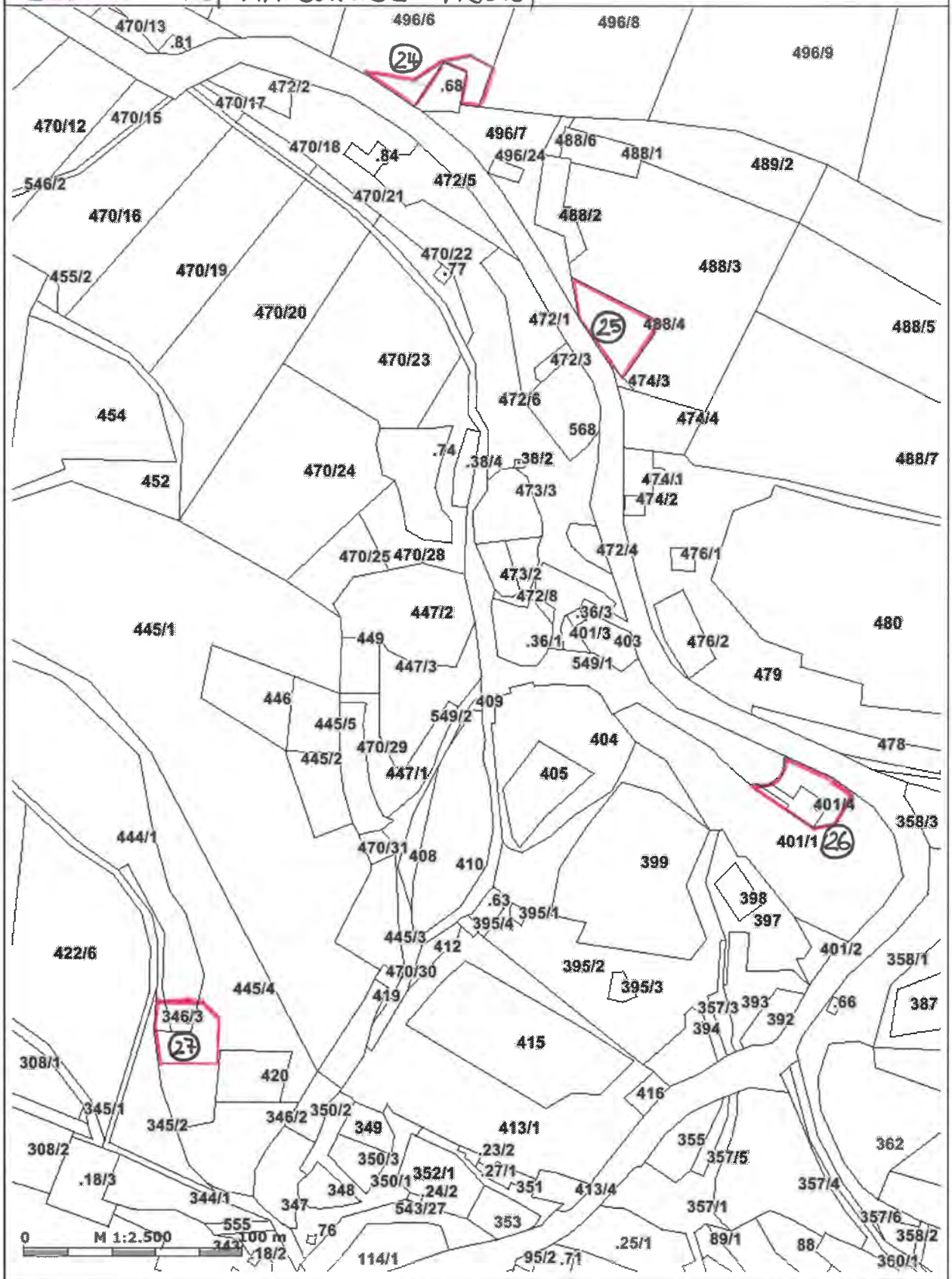

KAGIS Standard Ausgabe: Es wird keine Gewähr für die Richtigkeit und Vollständigkeit der angebotenen Informationen übernommen.

Amt der Kärntner Landesregierung
web: http://www.kagis.ktn.gv.at
email: kagis@ktn.gv.at

Gemeinde St. Stefan - Abwasserentsorgungsbereich ANLAGE 3

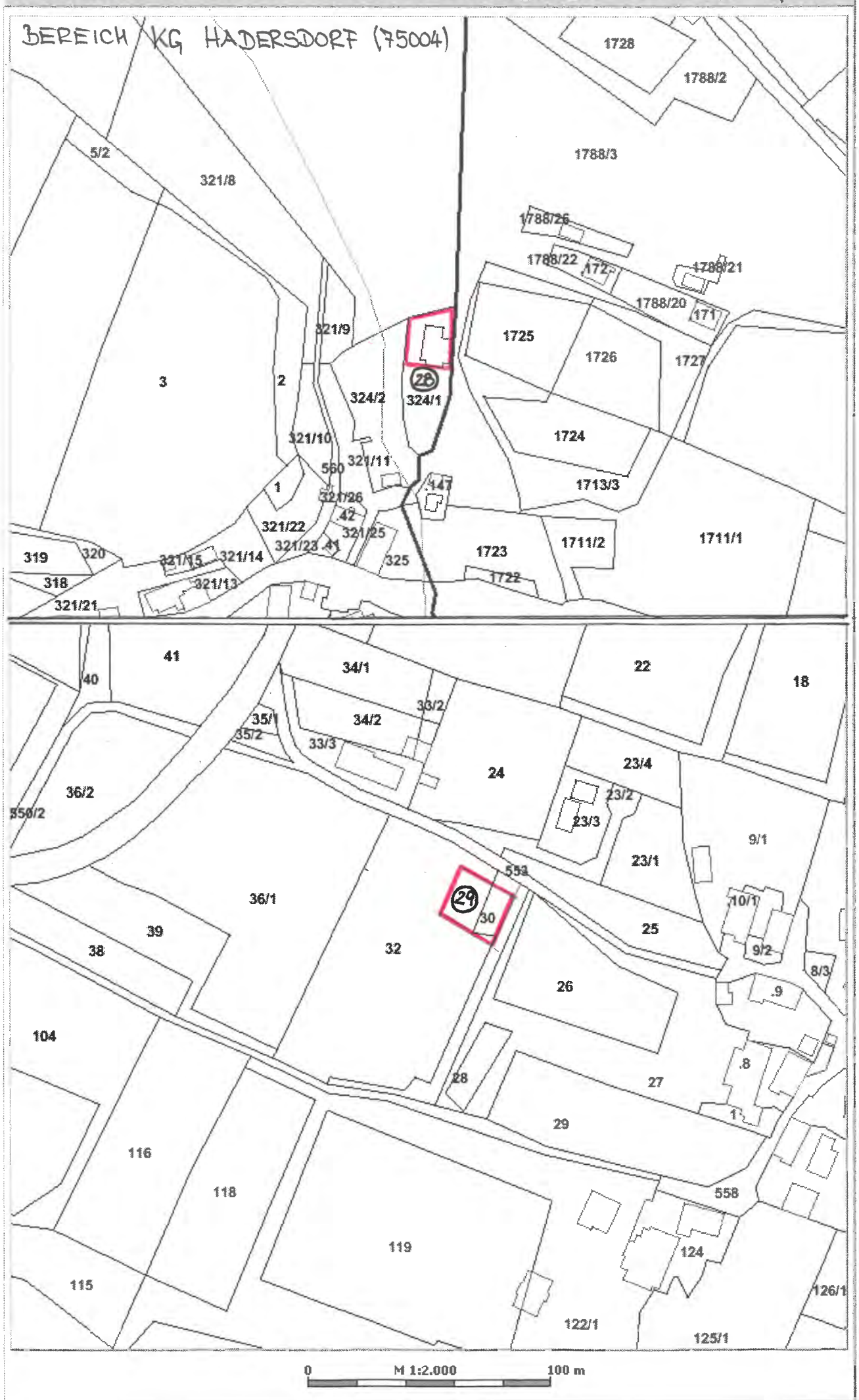

Siberix Report Writer Evaluation Version.
Visit www.siberix.com for more information.

Abwasserentsorgungsbereich

ANLAGE 3

Kärnten ATLAS
(c) Land Kärnten

BEREICH KG HADERSDORF (75004)

Maßstab: 1:2500

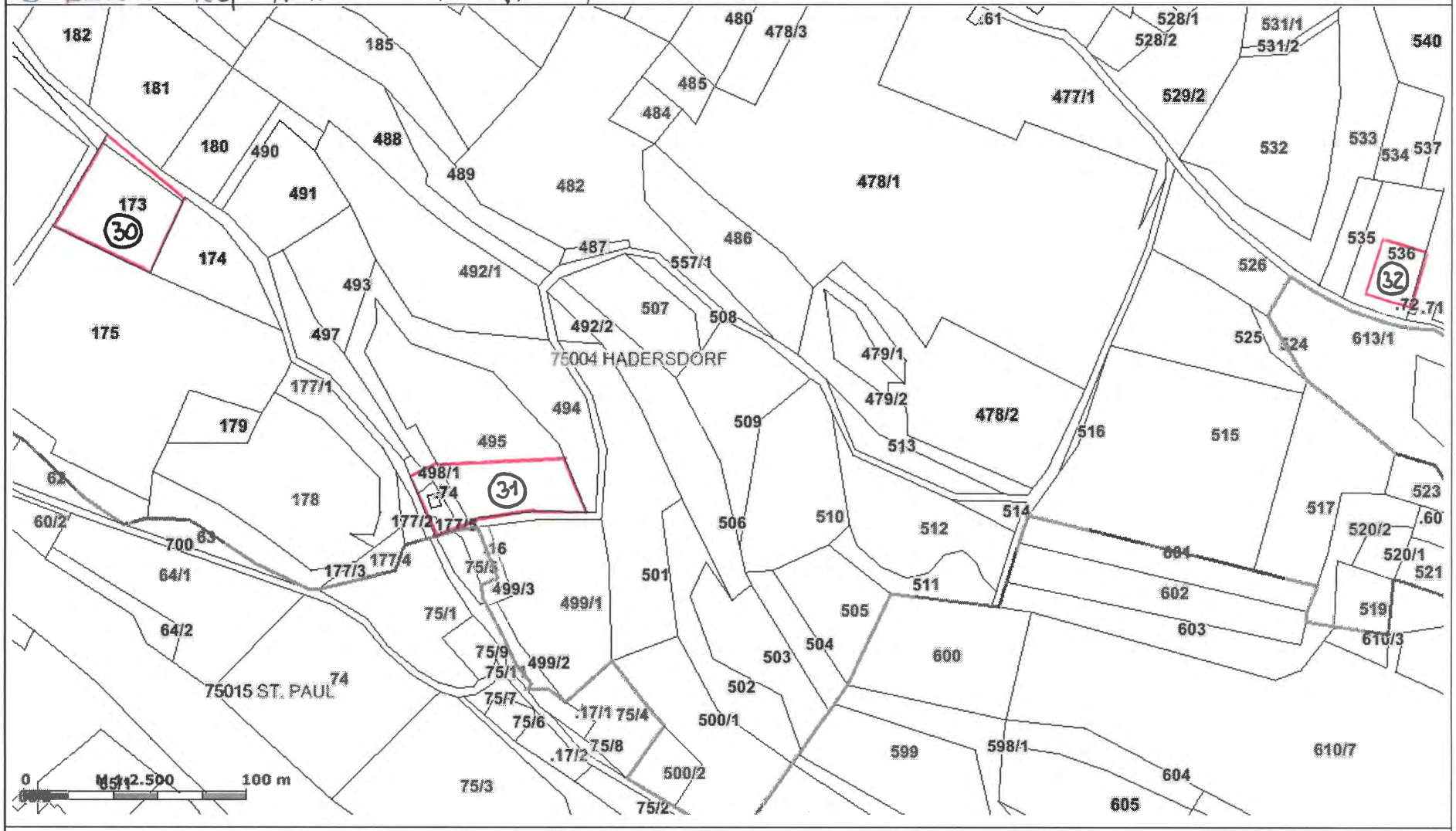

KAGIS Standard Ausgabe: Es wird keine Gewähr für die Richtigkeit und Vollständigkeit der angebotenen Informationen übernommen.

Amt der Kärntner Landesregierung
web: http://www.kagis.ktn.gv.at
email: kagis@ktn.gv.at

Gemeinde St. Stefan - Abwasserentsorgungsbereich ANLAGE 3

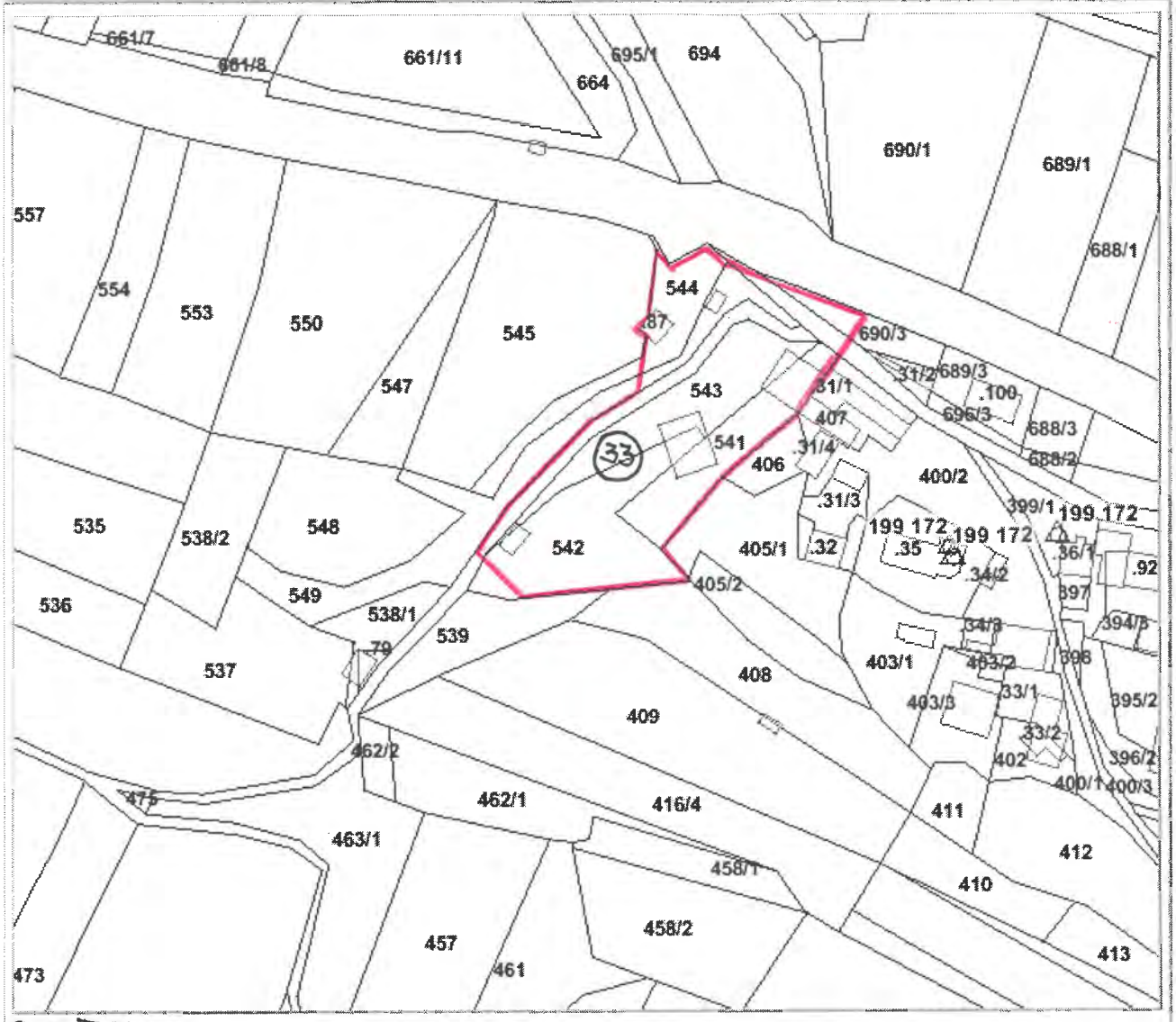

BEREICH
KG ST. PAUL (75015)

0 M 1:2.000 100 m

Siberix Report Writer Evaluation Version.
Visit www.siberix.com for more information.

Abwasserentsorgungsbereich
ANLAGE 3

Kärnten ATLAS
(c) Land Kärnten

BEREICH KG ST. PAUL (75015)

Maßstab: **1:2500**

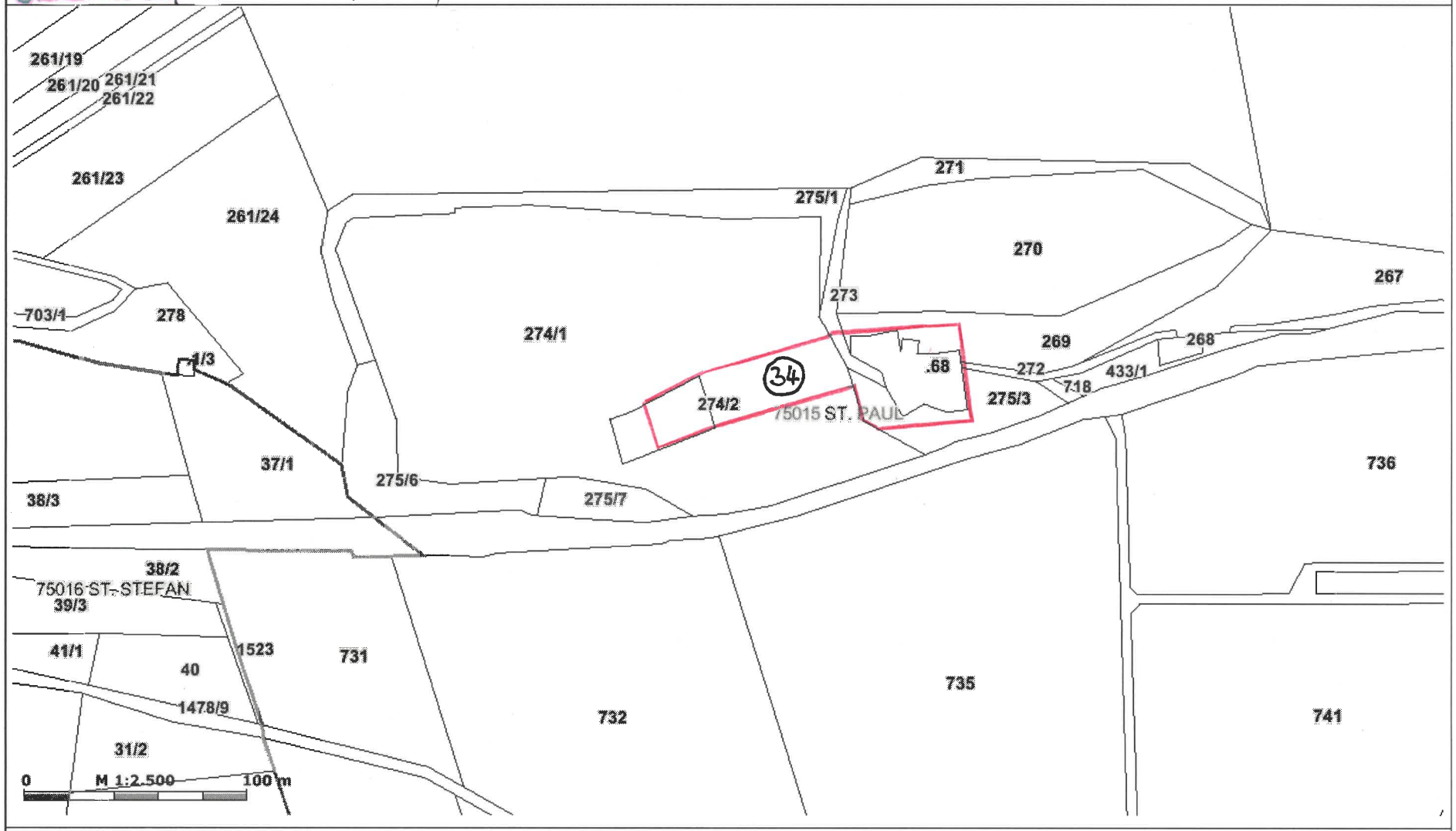

KAGIS Standard Ausgabe: Es wird keine Gewähr für die Richtigkeit und Vollständigkeit der angebotenen Informationen übernommen.

Amt der Kärntner Landesregierung
web: http://www.kagis.ktn.gv.at
email: kagis@ktn.gv.at

Siberix Report Writer Evaluation Version.
Visit www.siberix.com for more information.

Abwasserbeseitigung

ANLAGE 3

Kärnten ATLAS
(c) Land Kärnten

BEREICH KG VORDERBERG (75019)

Maßstab: 1:2500

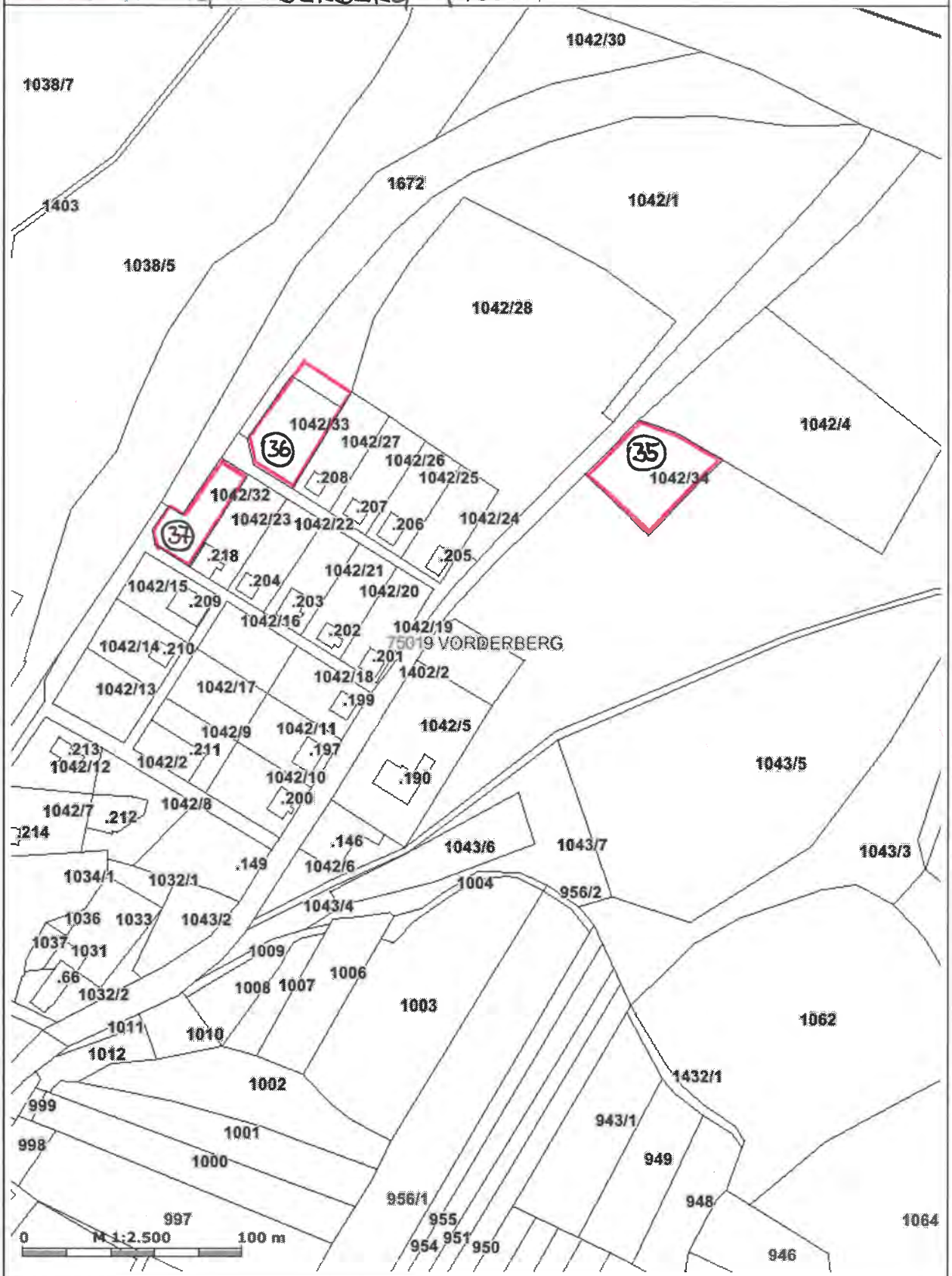

KAGIS Standard Ausgabe: Es wird keine Gewähr für die Richtigkeit und Vollständigkeit der angebotenen Informationen übernommen.

Amt der Kärntner Landesregierung
web: http://www.kagis.ktn.gv.at
email: kagis@ktn.gv.at

Siberix Report Writer Evaluation Version.
Visit www.siberix.com for more information.

Abwasserentsorgungsbereich
ANLAGE 3

Kärnten ATLAS
(c) Land Kärnten

BEREICH KG VORDERBERG (75019)

Maßstab: 1:2500

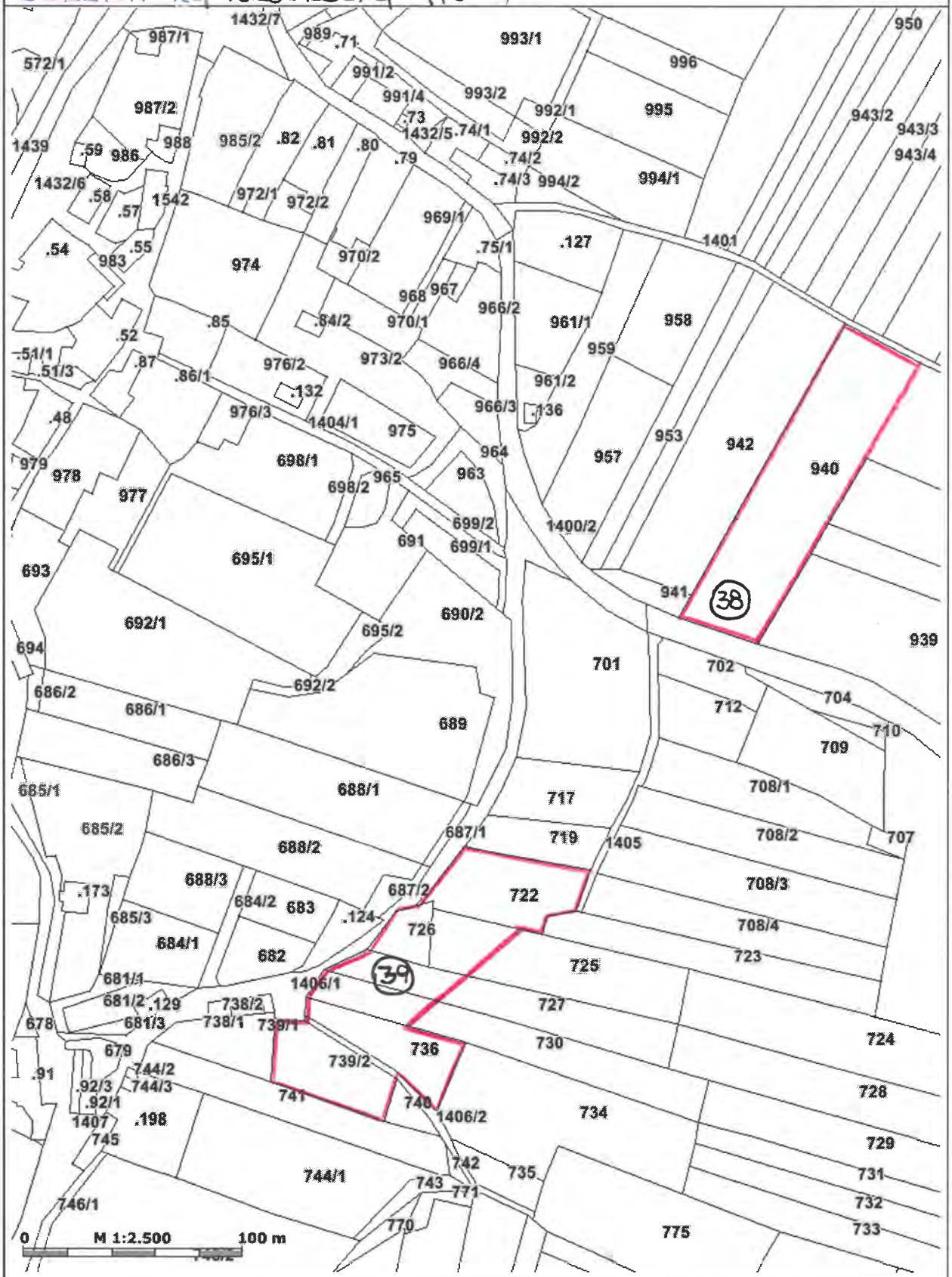

KAGIS Standard Ausgabe: Es wird keine Gewähr für die Richtigkeit und Vollständigkeit der angebotenen Informationen übernommen.

Amt der Kärntner Landesregierung
web: http://www.kagis.ktn.gv.at
email: kagis@ktn.gv.at

Siberix Report Writer Evaluation Version.
Visit www.siberix.com for more information.

Abwasserbeseitigung
ANLAGE 3

Kärnten ATLAS
(c) Land Kärnten

BEREICH KG VORDERBERG (75019)

Maßstab: 1:2500

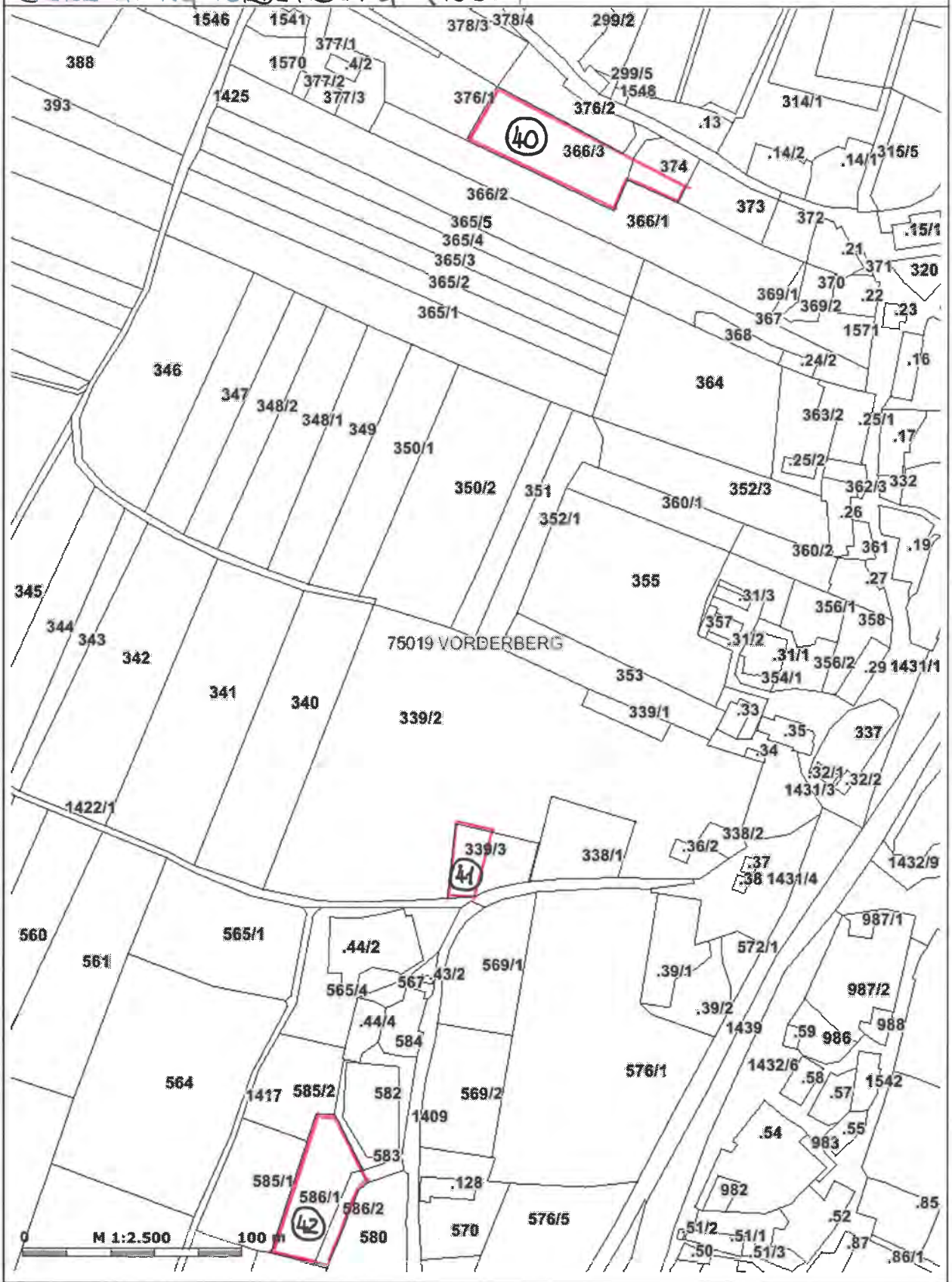

KAGIS Standard Ausgabe: Es wird keine Gewähr für die Richtigkeit und Vollständigkeit der angebotenen Informationen übernommen.

Amt der Kärntner Landesregierung
web: http://www.kagis.ktn.gv.at
email: kagis@ktn.gv.at

Siberix Report Writer Evaluation Version.
Visit www.siberix.com for more information.

Abwasserentsorgungsbereich
ANLAGE 3

Kärnten ATLAS
(c) Land Kärnten

BEREICH KG VORDERBERG (75019)

Maßstab: 1:2500

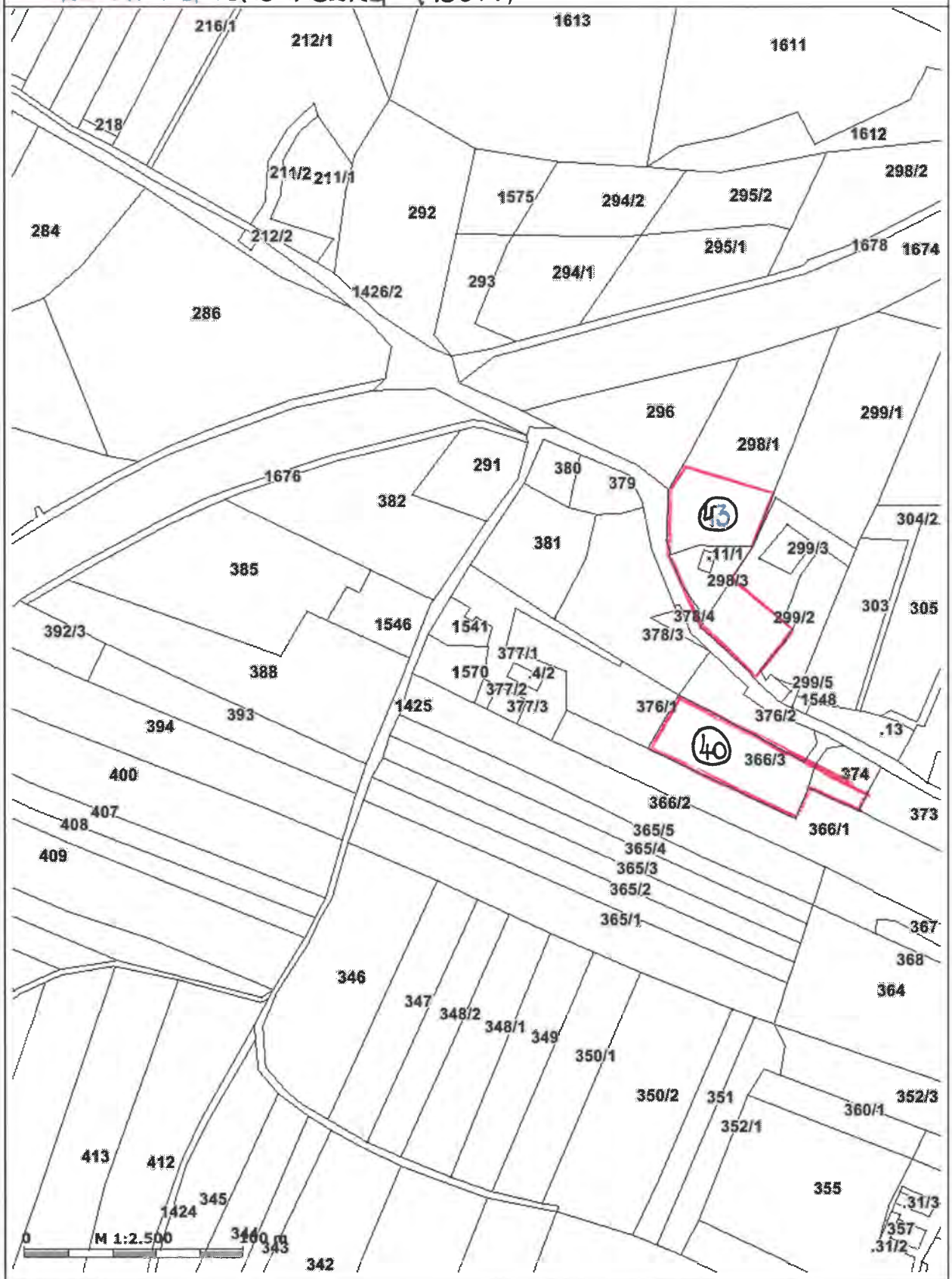

KAGIS Standard Ausgabe: Es wird keine Gewähr für die Richtigkeit und Vollständigkeit der angebotenen Informationen übernommen.

Amt der Kärntner Landesregierung
web: http://www.kagis.ktn.gv.at
email: kagis@ktn.gv.at